

PIANA di VIGEZZO

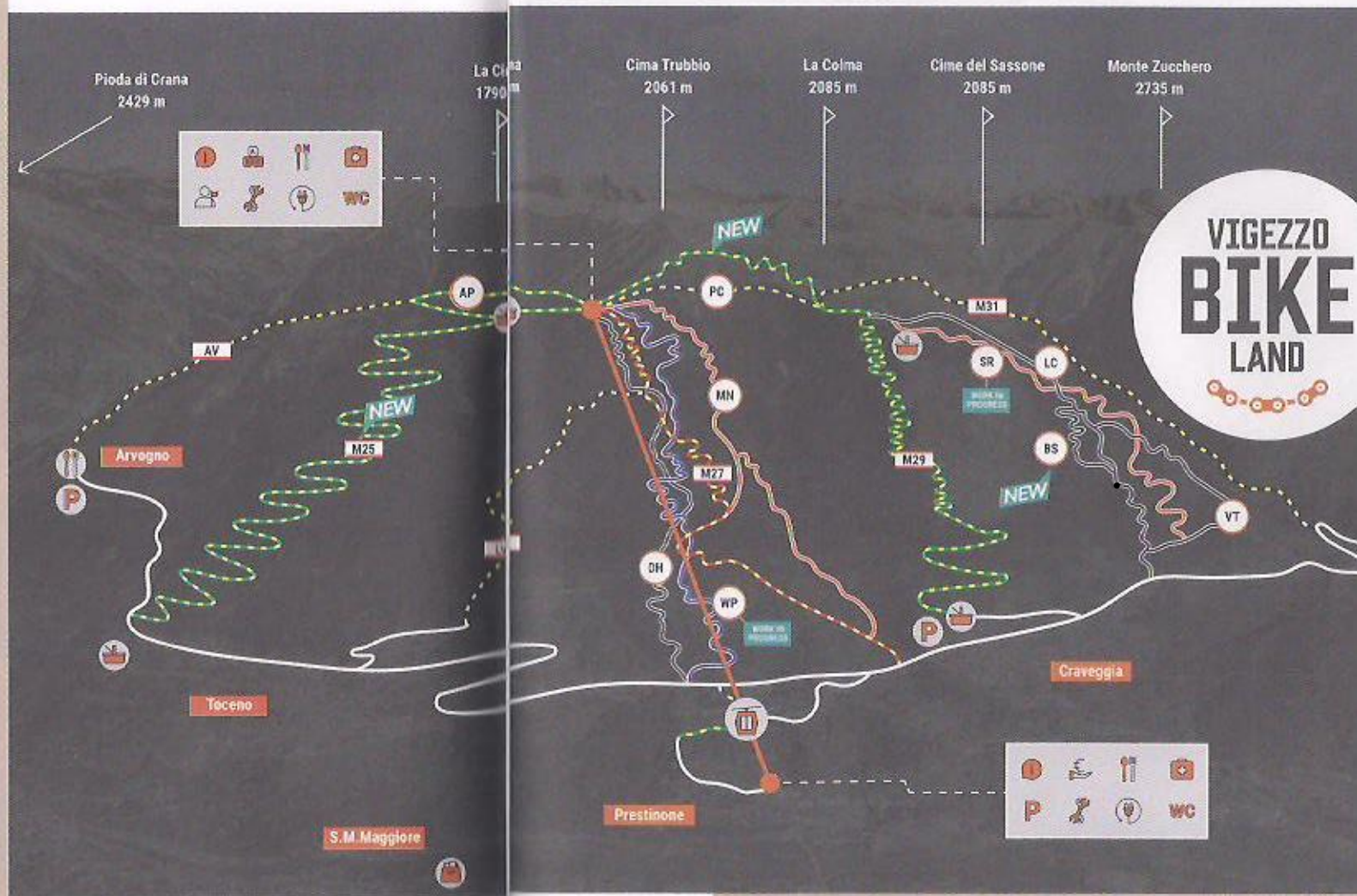
• LEGENDA / LEGEND •

SERVIZI SERVICES

- | | | | |
|--|--------------------------------|--|-------------------------------------|
| | Info Point | | Primo soccorso
First Aid |
| | Parcheggio
Parking | | Area Picnic
Picnic Area |
| | Noleggio
Rental | | Ricarica E-Bike
E-Bike Charging |
| | Assistenza
Assistance | | Area principianti
Beginners Area |
| | Ristorante
Restaurant | | Scuola MTB
School MTB |
| | Bici Downhill
Downhill Bike | | Manutenzione
Maintenance |
| | E-Bike | | Trekking |
| | Mountain Bike | | Up Hill Bike |
| | Shop | | |

DIFFICOLTÀ PERCORSI BIKE TRAILS DIFFICULTY

- All-Mountain
Principiante / Beginners
- All-Mountain
Facile / Easy
- All-Mountain
Intermedio / Intermediate
- All-Mountain
Difficile / Expert
- Sentiero Facile
Easy Trail
- Sentiero Intermedio
Intermediate Trail
- Sentiero Difficile
Expert Trail



VIGEZZO BIKE LAND

DH / ENDURO

"La DH"
Difficile - Expert

"La Colma"
Difficile - Expert

"Woodpecker"
Facile - Easy

"Smoothroths"
Intermedio - Intermediate

"Vietcong"
Difficile - Expert

"Black Snake"
Difficile - Expert

ALL MOUNTAIN

"Piana - Colma" trail
Facile - Easy

"Anello Piana" trail
Principiante - Beginners

"Montenero" trail
Intermedio - Intermediate

"Arvoglio" trail
Difficile - Expert

"Lavencia" trail
Difficile - Expert

"Alpe Marco" trail
Difficile - Expert

"Piana - Vocogno" dirt road
Intermedio - Intermediate

"Colma di Craveggia" dirt road
Principiante - Beginners

"Colma di Toceno" dirt road
Principiante - Beginner

Piana Bike Area All Mountain

Piana - Colma




Percorso di trasferimento a doppio senso di marcia dalla Piana di Vigizzo alla Colma di Craveggia, utilizzabile per raggiungere i sentieri freeride / all-mountain de "La Colma" / "Vietcong" e "Alpe Marco" oppure per raggiungere la Piana di Vigizzo arrivando da Craveggia e viceversa.

In sharing transfer trail from Piana di Vigizzo to Colma di Craveggia, rideable on both ways and useful to get to the freeride/ enduro trails of "La Colma" / "Vietcong" and "Alpe Marco" or to get to Piana di Vigizzo, coming from Craveggia and viceversa.

Livello difficoltà	Facile
Lunghozza	1,2 km
Dislivello positivo	64 m
Dislivello negativo	119 m

Level	Easy
Length	1.2 km
Positive gradient	64 m
Negative gradient	119 m



Montenero



Trail all-mountain di medio livello che percorre in gran parte una vecchia mulattiera, molto guidato con **curve strette** (spondate) e **tratti più scorrevoli e veloci** su pendenze moderate.

Medium level all-mountain trail that runs through an old mule track. Some **narrow turns** and **smoother and faster passages** on moderate slopes.

Livello difficoltà	Intermedio
Lunghezza	5,8 km
Dislivello positivo	1 m
Dislivello negativo	915 m

Level	Intermediate
Length	5.8 km
Positive gradient	1 m
Negative gradient	915 m



Alpe Marco

M31



Single track freeride con un primo pezzo pedalato attraverso gli alpeggi della Colma di Craveggia, Alpe Colla e Alpe Marco. **Dall'Alpe Marco inizia poi la lunga e divertente discesa verso la località La Vasca**, fino ad arrivare alla strada provinciale che sale verso l'alpe Blitz e che riporta in discesa fino a Craveggia e ai vari paesi della Valle Vigizzo.

Freeride single track with a first section to pedal through the alpine pastures of the Colma di Craveggia, Alpe Colla and Alpe Marco. **From Alpe Marco, a long and fun downhill begins towards La Vasca**, up to the provincial road that climbs up towards Alpe Blitz and that goes down towards Craveggia and the other villages of Valle Vigizzo.

Livello difficoltà	Difficile
Lunghezza	6,6 km
Dislivello positivo	208 m
Dislivello negativo	874 m

Level	Expensive
Length	6.6 km
Positive gradient	208 m
Negative gradient	874 m



Arvogno

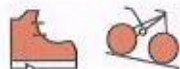


Il trail presenta nella prima parte dei **passaggi su rocce** in cui bisogna accompagnare la bici, mentre diventa più scorrevole nelle sezioni successive rimanendo sempre caratterizzato da **passaggi tecnici su sassi e radici** con **tornanti leggermente esposti** su alcuni tratti.

The first section of the trail has some **passages on rocks** that may require to carry the bike by hand; while in the next passages, the trail becomes smoother and faster, without losing its challenging and **technical passages on rocks**. In some stretches, there are **slightly exposed hairpin bends**.

Livello difficoltà	Difficile
Lunghezza	1,6 km
Dislivello negativo	453 m

Level	Expert
Length	1,6 km
Negative gradient	453 m



La Lavenca



Si tratta di un **trail molto tecnico**. Il percorso, quasi interamente su una vecchia mulattiera di sasso, presenta **molte curve strette** sulla parte iniziale e qualche **attraversamento su torrenti** che potrebbe richiedere di accompagnare la bici a mano. L'ultima sezione è molto più veloce e scorrevole, unica nota: attenzione ai taglia acqua coperti sul passaggio finale nei prati.

Very technical trail: almost completely set on an old mule track made of stone **many narrow turns** on the beginning of the trail and **some stream crossing** that may require to carry the bike. The last section is faster and flowy. Careful on some covered water lines cutters made of stones on the last section.

Livello difficoltà	Difficile
Lunghezza	2,7 km
Dislivello positivo	52 m
Dislivello negativo	541 m

Level	Expert
Length	2,7 km
Positive gradient	52 m
Negative gradient	541 m

